

Dznakowanie pozębne

Nazwa	Stosunek	Pow. mod.
P-1a	1:1	2500
P-1b	1:1	2500
P-2a	1:1	1800
P-2b	1:1	1800
P-4	1:1	450
P-7a	1:1	247.30
P-7b	1:1	0.60
P-8a	1:1	254.0
P-8b	1:1	5.00

Konstrukcje

Nazwa	Wielkość	Szt.
A-1b	1	1
E-14	1	1
E-2a	1	2
T-2	1	2

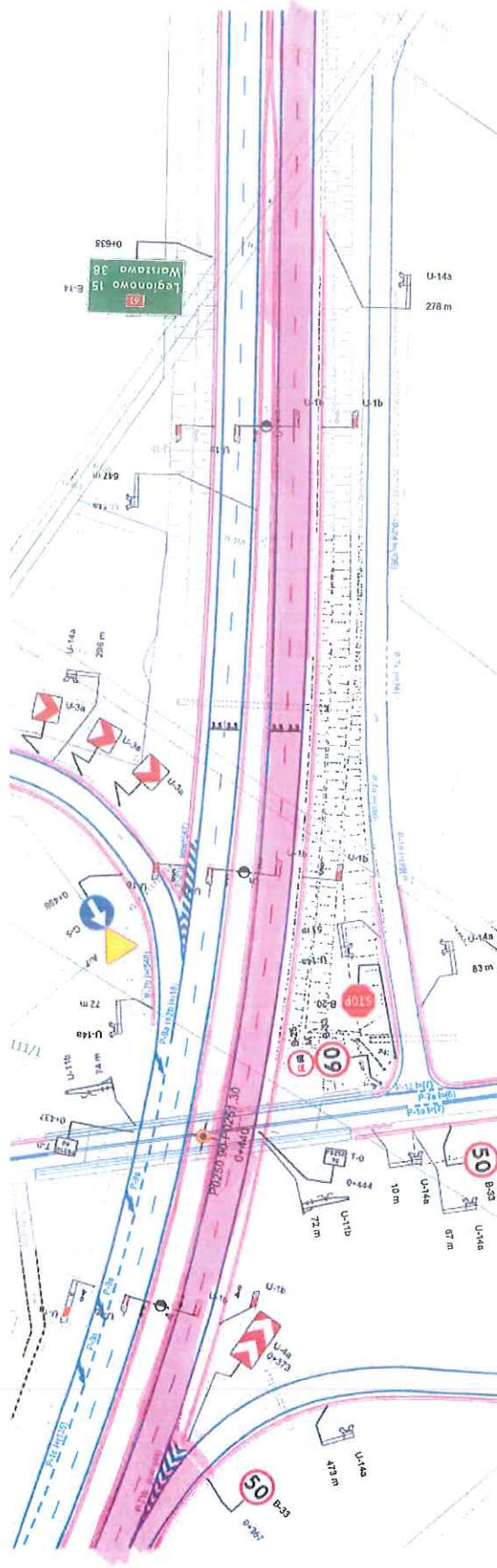
Dznakowanie pionowe

Nazwa	Stosunek	Wielkość	Szt.
A-1b	1:1	1	1
E-14	1:1	1	1
E-2a	1:1	1	2
T-2	1:1	1	2

Urządzenia bezpieczeństwa

Nazwa	Stosunek	Dł./Szt.
U-1	1:1	12.00
U-1a	1:1	284.99
U-1b	1:1	882.12
U-3b	1:1	1.00

DROGA KRAJOWA NR 61  
 REJON BOŻA WOLA  
 odc. od km 0+444 do km 0+693



Oznakowane planowe

Nazwa	Stron	Wielkość	Szt.
A-7	1 strona	1000	1
B-20	1 strona	1000	1
B-25	1 strona	1000	1
B-23	1 strona	1000	3
C-5	1 strona	1000	1
E-14	1 strona	1000	1
T-0	1 strona	1000	12

Konstrukcje

Nazwa	Szt.
Skuszek	8

Oznakowane pozbone

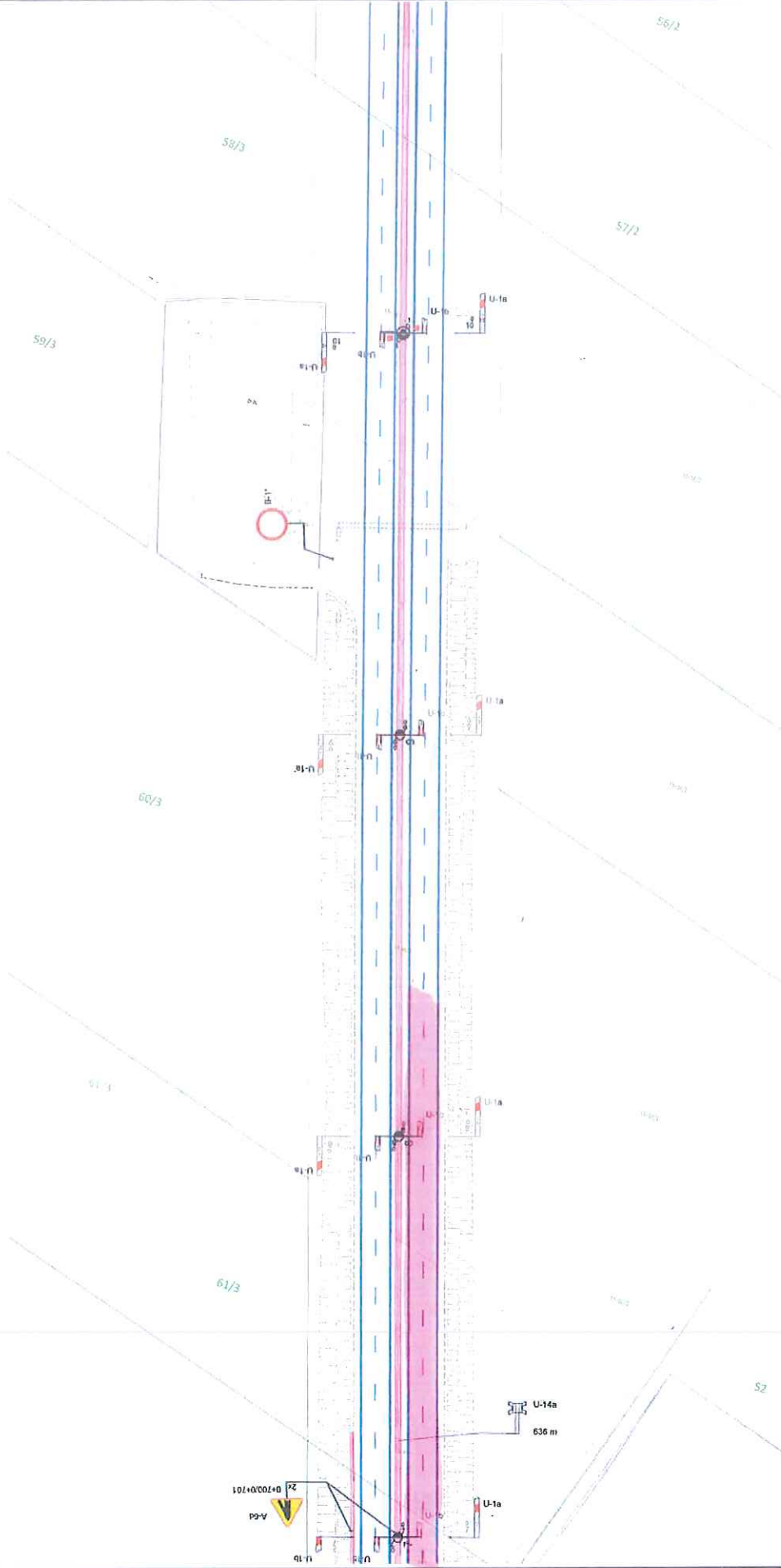
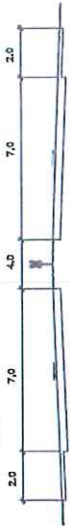
Nazwa	Ston	Pos. pod.
P-10	1 strona	3,70
P-10	1 strona	28,00
P-10	1 strona	16,20
P-10	1 strona	0,80
P-20b	1 strona	36,50
P-20	1 strona	5,20
P-4	1 strona	24,50
P-7b	1 strona	16,00
P-7b	1 strona	0,80
P-7d	1 strona	54,20
P-9a	1 strona	16,80

Urządzenia bezpieczeństwa

Nazwa	Ston	Dł./Szt.
U-1	1 strona	12,00
U-11b	1 strona	146,41
U-12a	1 strona	61,66
U-14a	1 strona	8310,23
U-20	1 strona	9,00
U-40	1 strona	1,00

DROGA KRAJOWA NR 61  
 REJON BOŻA WOLA  
 odc. od km 0+693 do km 1+083

CHARAKTERYSTYCZNE PRZEKROJE POPRZECZNE



Oznakowanie pionowe

Nazwa	Stan	Wielkość	Szt.
A-6d	Istniejące	1500	2
B-11	Istniejące	42150	1

Konstrukcje

Nazwa	Szt.
Subiek 3	3

Oznakowanie poziome

Nazwa	Stan	Form. no.
P-10	Istniejące	30200
P-7b	Istniejące	37350

Urządzenia bezpieczeństwa

Nazwa	Stan	Dł./Szt.
U-1	Istniejące	1600
U-14c	Istniejące	42150